COMUNE DI FORLIMPOPOLI

Provincia Forlì-Cesena

PROGETTO: P.U.A. PER OPERE DI URBANIZZAZIONE
SCHEDA P.O.C. A12-P08

UBICAZIONE: Via PRATI - Via MONTANARA VICINALE, Forlimpopoli.

PROPRIETA':

ARGNANI LAURO
FARNETI FABRIZIO
CEDIOLI LUCA
ZOLI PIPPO
ZOLI PATRIZIA
ARGNANI N.MARIA
BAIARDI BRIGITTA
ELETTROMECCANICA ANGELINI s.r.l.

DICEMBRE 2017

FILE: S-P-Prati-PUA.dwg

TAVOLA 2-C
STATO MODIFICATO-INDICI

SCALA 1:1.000
FG.15
P.LLE Varie

STUDIO TECNICO
Cristiano ROSATI
SETTORE CIVILE ED AMBIENTALE
Via Crocette n.21 - FORLIMPOPOLI (FC)
Tel. 0543 - 741378

TIMBRO ENTE:

LEGENDA:

- (X) MASSIMO INGOMBRO IPOTIZZATO DI FABBRICATI FUTURI (PERMESSI SINGOLI RICHIESTI SUCCESSIVAMENTE)
- SUP. FONDIARIA
- (VP) VERDE PRIVATO
- VERDE PUBBLICO
- CAMPO e SPOGLIATOIO MONETIZZATI

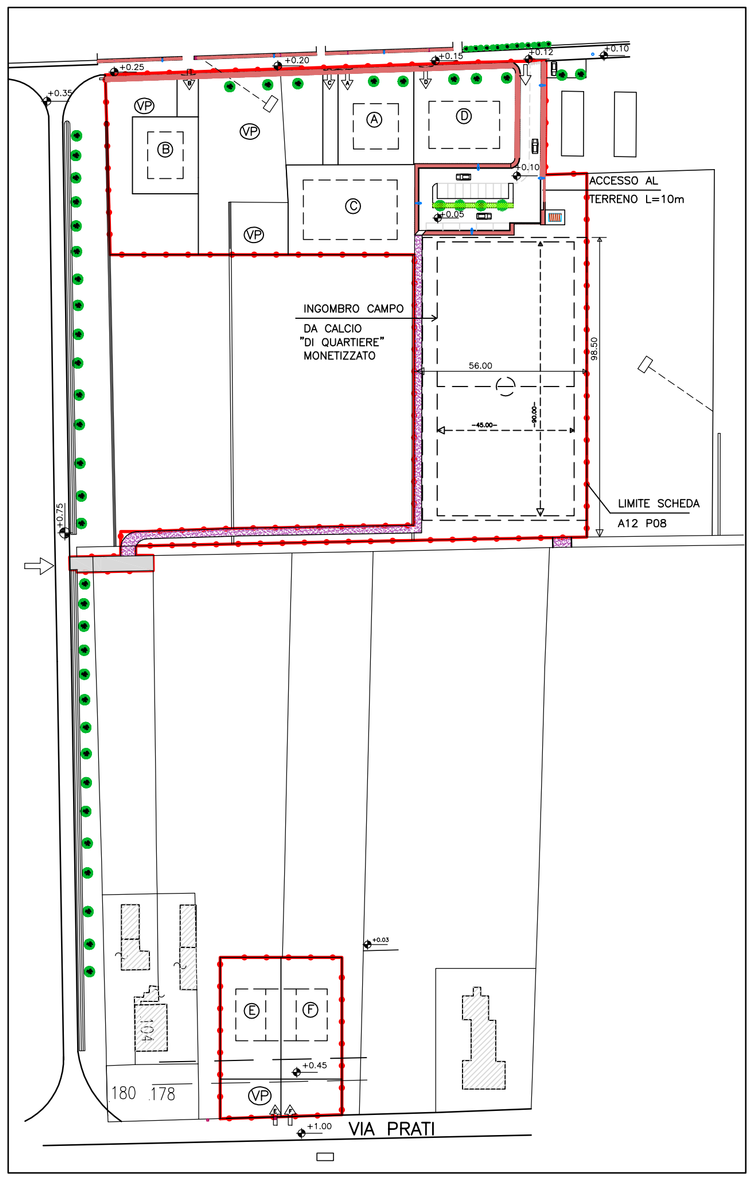

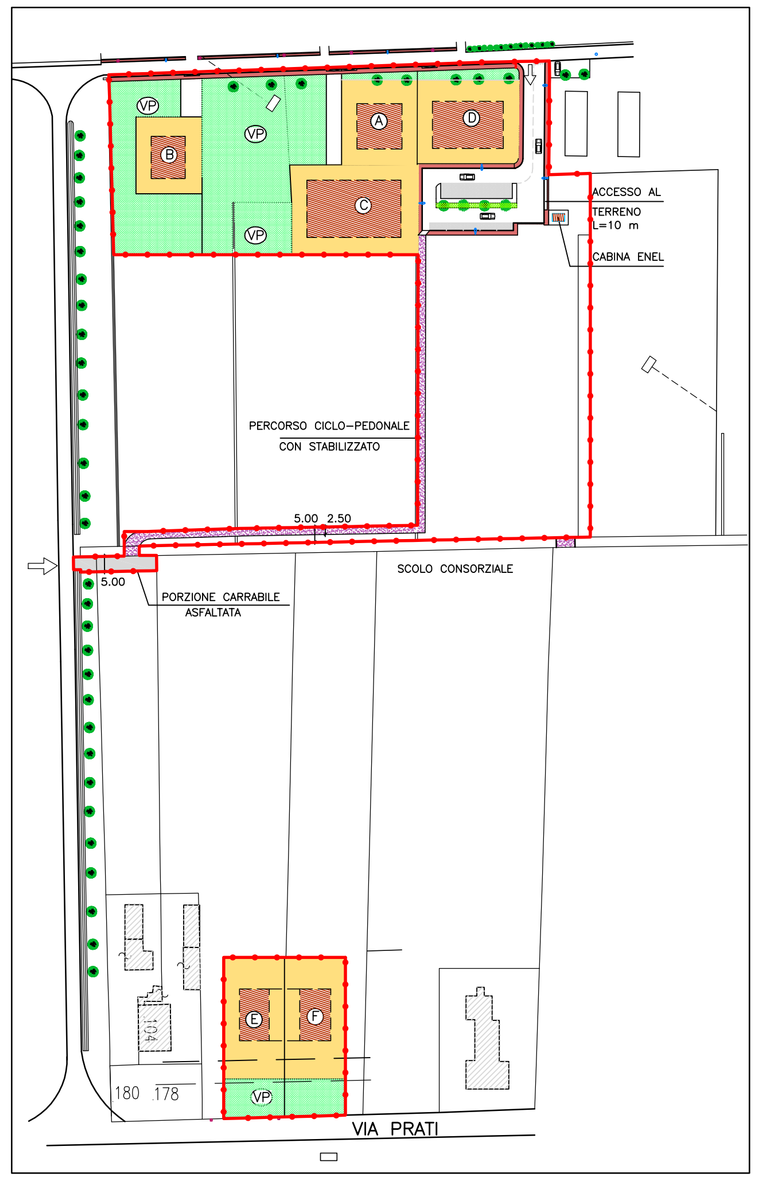

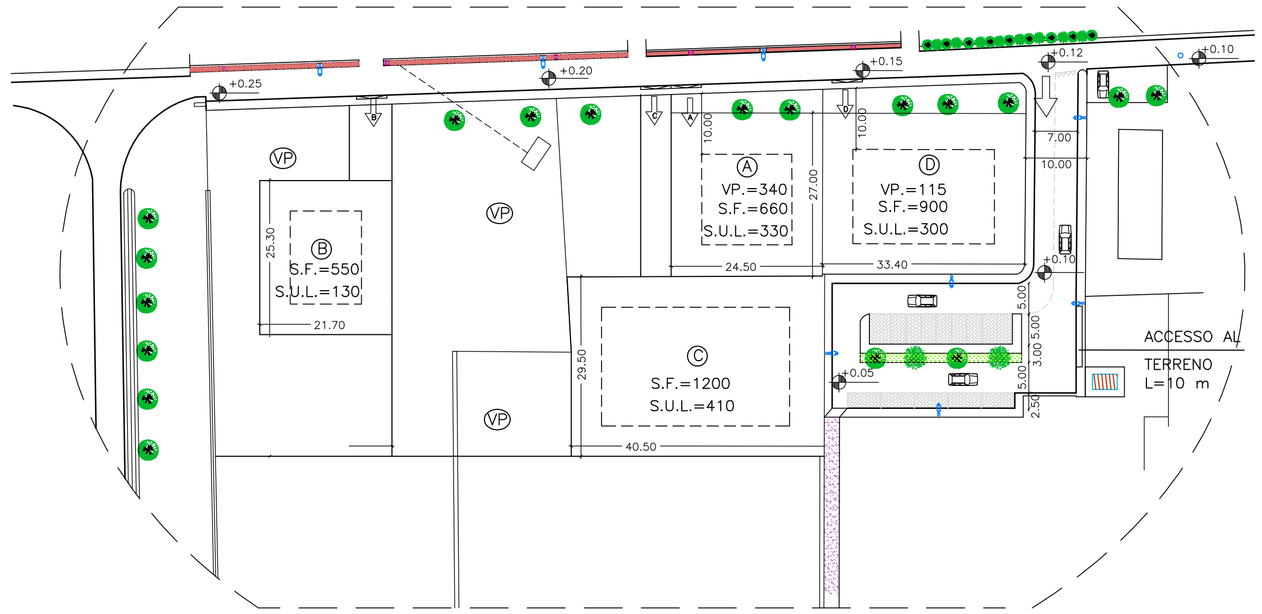

TABELLA INDICI COMPLESSIVI
SCHEDA A12-P08

	R.U.E.	DA CEDERE	PROGETTO
SUP. TERRITORIALE	mq.17.200		mq.17.200
PARK PUBBLICI	mq.300	mq.650	mq.670
VERDE PUBBLICO	mq.720	mq.----	mq.----
CICLOPISTA	mq.243	mq.----	mq.----
CICLO-PEDONALE	mq.---	mq.----	mq.525
VERDE PRIVATO	mq.2.950		mq.3.613
SUP. FONDIARIA	mq.4.850		mq.4.910
SUP. UTILE LORDA	mq.1.500		mq.1.500
SUP. A SCOMPUTO	mq.650		mq. 20
SUP. DA MONETIZZARE	mq.613		mq.----

TABELLA INDICI
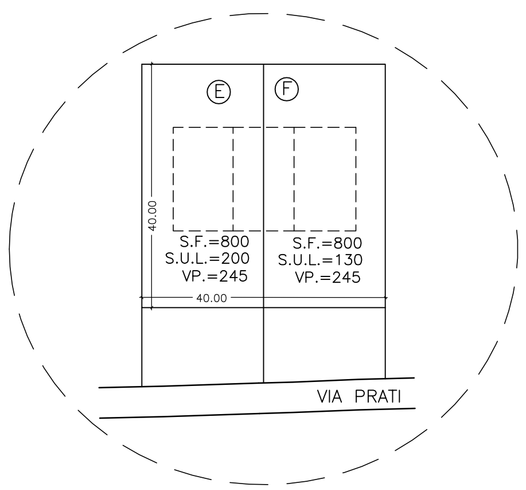
A	S.F.=mq.660 S.U.=mq.330	Max 4 U.I.
B	S.F.=mq.550 S.U.=mq.130	Max 1 U.I.
C	S.F.=mq.1.200 S.U.=mq.410	Max 6 U.I.
D	S.F.=mq.900 S.U.=mq.300	Max 3 U.I.
E	S.F.=mq.800 S.U.=mq.200	Max 2 U.I.
F	S.F.=mq.800 S.U.=mq.130	Max 1 U.I.