PTCP Forlì-Cesena - Tavola 1 (scala 1:6.000)

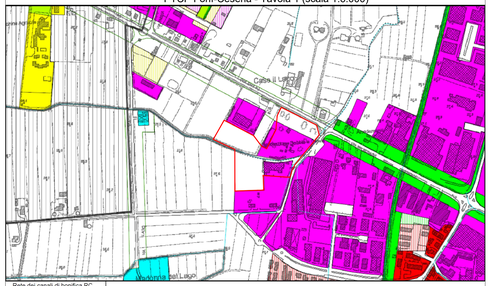

Rete dei canali di bonifica RC

Rete dei canali di bonifica SR

Canale Emiliano-Romagnolo

Zonizzazione PRG

D.Produttivo esistente

PTCP Forlì-Cesena - Tavola 2 (scala 1:6.000)

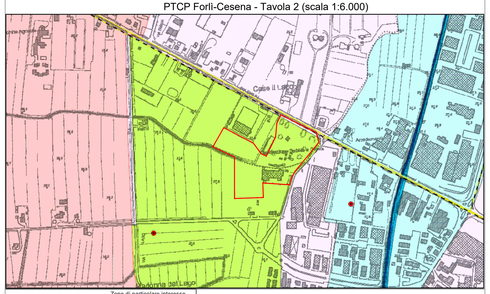

Zone ed elementi di tutela dell'impianto storico della centuriazione (Art. 21B)

Tutela della struttura centuriata (Art.21B-a)

Tutela elementi della centuriazione (Art.21B-b)

Zone di tutela naturalistica (Art. 25)

Zone di particolare interesse paesaggistico-ambientale (Art. 19)

Art. 19 - Zone di interesse paesaggistico-ambientale

Aree di alimentazione degli acquiferi sotterranei (Art. 28a)

Zone di tutela dei corpi idrici superficiali e sotterranei (Art. 28b)

PTCP Forlì-Cesena - Tavola 5 (scala 1:6.000)

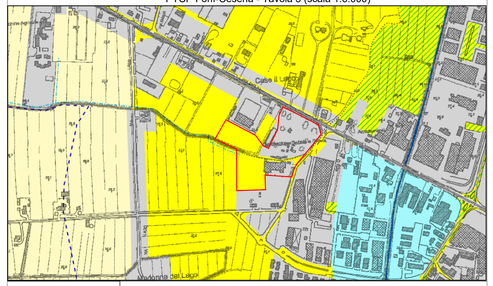

Territorio pianificato

Ambiti agricoli periurbani

PTCP Forlì-Cesena - Tavola 5a (scala 1:6.000)

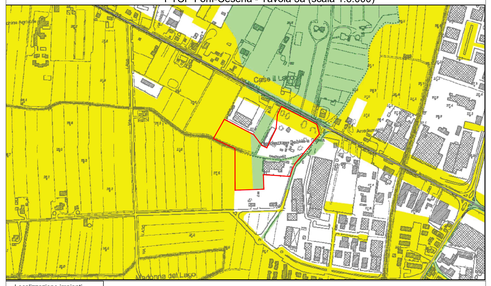

Localizzazione impianti smaltimento rifiuti

Aree non disponibili

Aree parzialmente disponibili

Aree disponibili con fattori limitanti

Aree disponibili

PTCP Forlì-Cesena - Tavola 5b (scala 1:6.000)

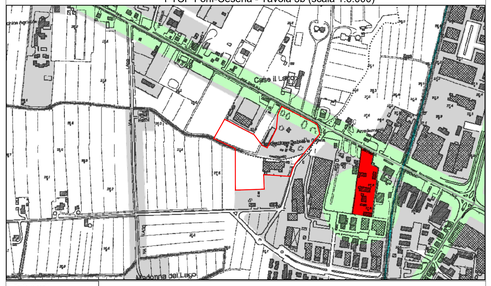

Tarlo - Vincoli

Azienda RIR - Rischio Incidente Rilevante

Fasce di rispetto

Territorio pianificato

RUE Forlimpopoli - Tavola 1 (scala 1:5000)



RUE Forlimpopoli - Tavola 2 (scala 1:5000)

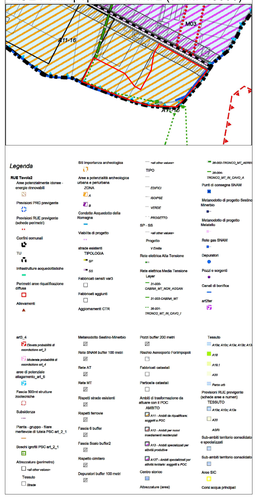

PSC Forlimpopoli - Tavola 2b (scala 1:5000)



POC Forlimpopoli - Tavola Variante 2016 (scala 1:5000)



RUE Bertinoro - Tavola 1 (scala 1:4.000)

Ambiti rurali disciplinati dal RUE

SIC - Meandri del Fiume Ronco

A17 - Ambiti di valore naturale e ambientale

A18a - Ambiti agricoli di rilievo paesaggistico con vocazione viticola - olivicola e notevole pregio

A19a - Ambiti ad alta vocazione produttiva agricola specializzata di pianura

A19b - Ambiti ad alta vocazione produttiva agricola specializzata di fondovalle

A19c1 - Ambiti ad alta vocazione agricola specializzata di elevata connotazione paesaggistica vitivinicola e olivicola

A19c2 - Ambiti ad alta vocazione agricola specializzata di elevata connotazioneaesaggistica vitivinicola e olivicola e notevole pregio

A20 - Ambito agricolo periurbano

Sub Ambiti specializzati per attività produttive/terziarie

A13.2.1 - Sub-ambiti di complessivo terziario

A13.2.2 - Sub-ambiti di complementarità artigianale-produttivo

A13.2.3 - Sub-ambiti di complementarità terziario ricreativo

A13.34 - Sub-ambiti a destinazione produttiva, soggetti a PUA

A13.38 - Sub-ambiti a destinazione terziaria, soggetti a PUA

Attrezzature private di interesse generale

Attività terziarie di interesse pubblico

Aree produttive prive di capacità edificatoria

Fasce di rispetto vincoli infrastrutturali

Fascia di Rispetto stradale

Fascia di Rispetto Cimiteriale

PSC Bertinoro - Tavola B1 (scala 1:4.000)

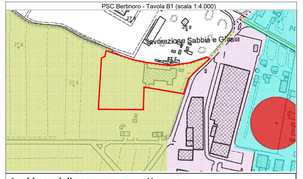

Laghi, corsi d'acqua e acque sotterranee

Invasi ed alvei di laghi, bacini e corsi d'acqua (Art. 18 PTCP)

Zone di espansione inondabili (Art. 17a PTCP)

Zone riconprese nel limite morfologico (Art. 17b PTCP)

Zone di tutela del paesaggio fluviale (Art. 17c PTCP)

Aree di ricarica degli acquiferi (Art. 28a PTCP)

Zone di tutela corpi idrici (Art. 28b PTCP)

Zone ed elementi di interesse paesaggistico- ambientale

Interesse paesaggistico-ambientale (Art. 19 PTCP)

PSC Bertinoro - Tavola B4 (scala 1:4.000)

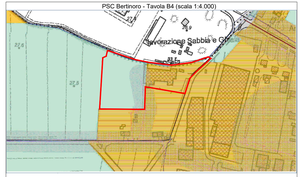

Confine comunale

confine_comune

Territorio urbanizzato ai sensi Art. 13 LR 47/78

terurb

Ambiti agricolo periurbano (Art. A-20 L.R. 20/2000)

psc_a20

Territorio urbanizzato

Ambiti urbani consolidati (Art. A-10)

Ambiti specializzati per attività produttive (Art. A-13)

Limite all'insediamento di allevamenti intensivi rispetto al territorio urbano

insed_zootecnici

PSC Bertinoro - Tavola B4 (scala 1:4.000)

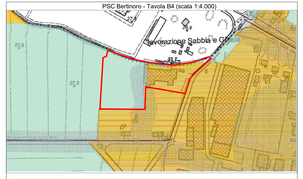

Confine comunale

confine_comune

Territorio urbanizzato ai sensi Art. 13 LR 47/78

terurb

Ambiti agricolo periurbano (Art. A-20 L.R. 20/2000)

psc_a20

Territorio urbanizzato

Ambiti urbani consolidati (Art. A-10)

Ambiti specializzati per attività produttive (Art. A-13)

Limite all'insediamento di allevamenti intensivi rispetto al territorio urbano

insed_zootecnici

UNIONE DI COMUNI MONTANI DELLA VALLE DEL BEDENO E DEL RABBI Sede legale: Via Matteotti, 1 - 47011 Bertinoro (FC) Sede operativa: Via Matteotti, 1 - 47011 Bertinoro (FC)	PIANO STRUTTURALE COMUNALE (PSC) E REGOLAMENTO URBANISTICO EDILIZIO (RUE) Tavole grafiche
	Tavola 10.13 Tavola grafica di riferimento per i vincoli e le fasce di rispetto Tavola grafica di riferimento per i vincoli e le fasce di rispetto - Tavola 5b