Comune di Forlimpopoli | Provincia di Forlì-Cesena

Accordo Operativo ai sensi dell'art. 38 L.R. 24/2017 Piano Urbanistico Attuativo come da scheda n. 51 - AMBITO A12-05 2°STRALCIO - Comparto Residenziale presentato il 31/12/2021 prot.n. 23987-23989-23990-23991 e successive integrazioni
INTEGRAZIONE MODIFICHE AL PROGETTO PER RITROVAMENTI REPERTI ARCHEOLOGICI

Proprietà :

Immobiliare Casetta S.r.l.
Via Ravegnana 38 - 47122 Forlì

Matteini Home S.r.l.
Via Duca d'Aosta 70 - 47034 Forlimppoli

VIABILITA' SECONDARIA
PARCHEGGI PUBBLICI E SEZIONE STRADALE

Tavola n.
7-Int_S
***scala* varie**

Data di emissione
dicembre 2021
Revisione 01
agosto 2022
Revisione 02
novembre 2022
Revisione 03
febbraio 2024
Revisione 04

Progettisti:

maurizio vitali architetto
viale Matteotti 75 - 47122 Forlì
tel 0543/34429
c.f. VTL MRZ 57L05 D705S
p.iva. 01694060409
vitalim@tin.it

roberto santolini ingegnere
via O.Campri 33/35 - 47034 Forlimpopoli
tel 0543/740290
c.f. SNT RRT 51B03 D704D
p.iva. 00845670405
robsantolini@gmail.com

Inquadramento generale Ambito A12-05 2°Stalcio scala 1:1000

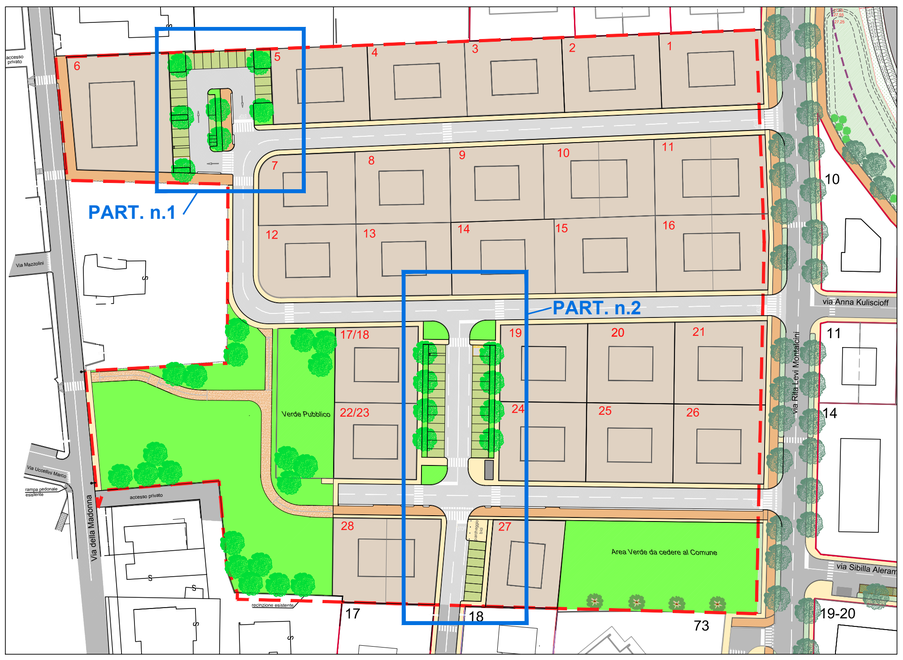

PARTICOLARE PARCHEGGIO n.1 scala 1:200

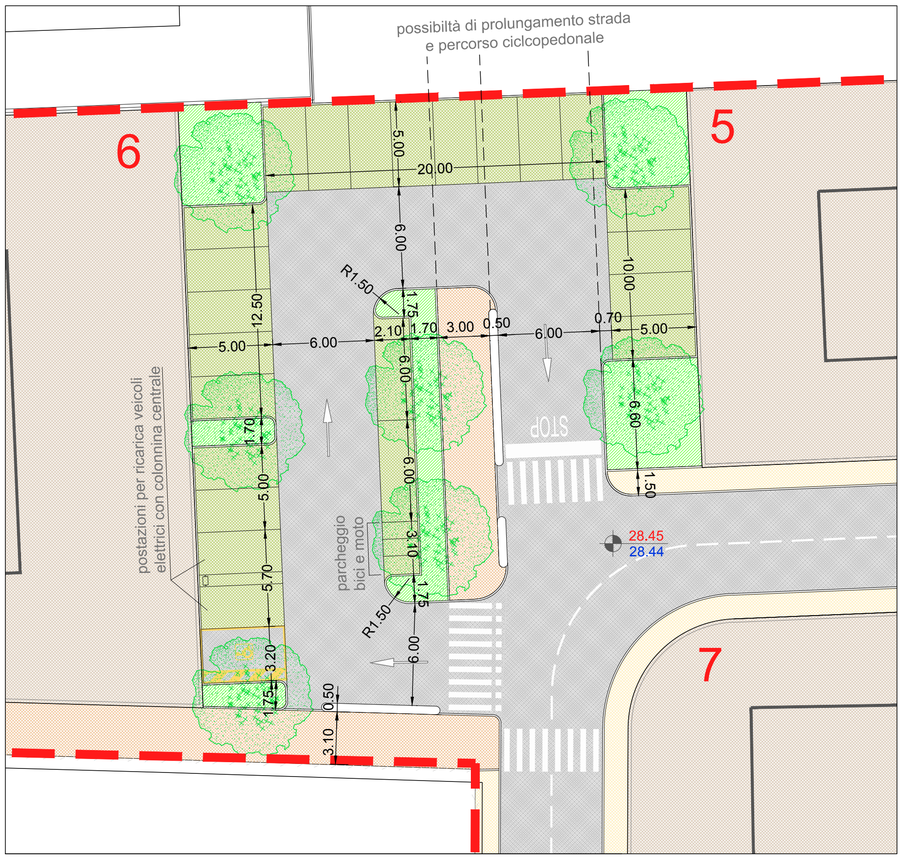

SEZIONE TIPO scala 1:50

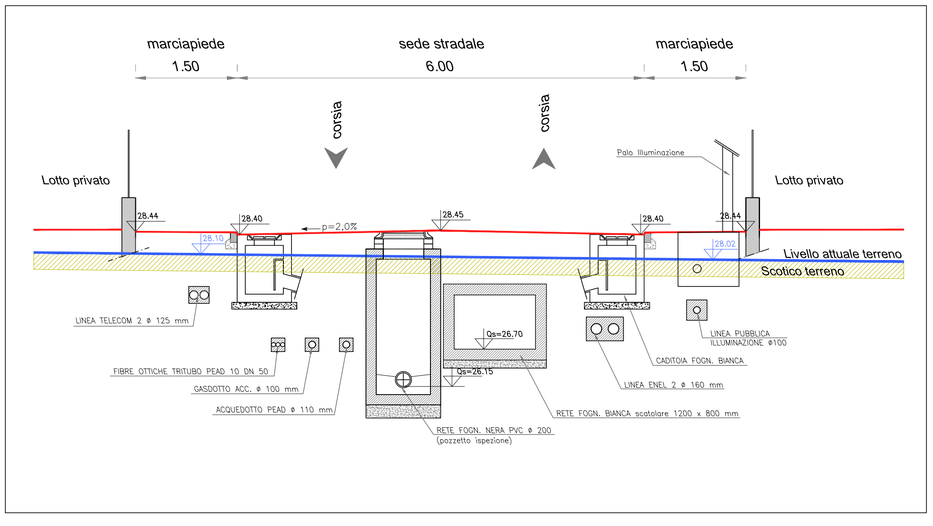

PARTICOLARE PARCHEGGIO n.2 scala 1:200

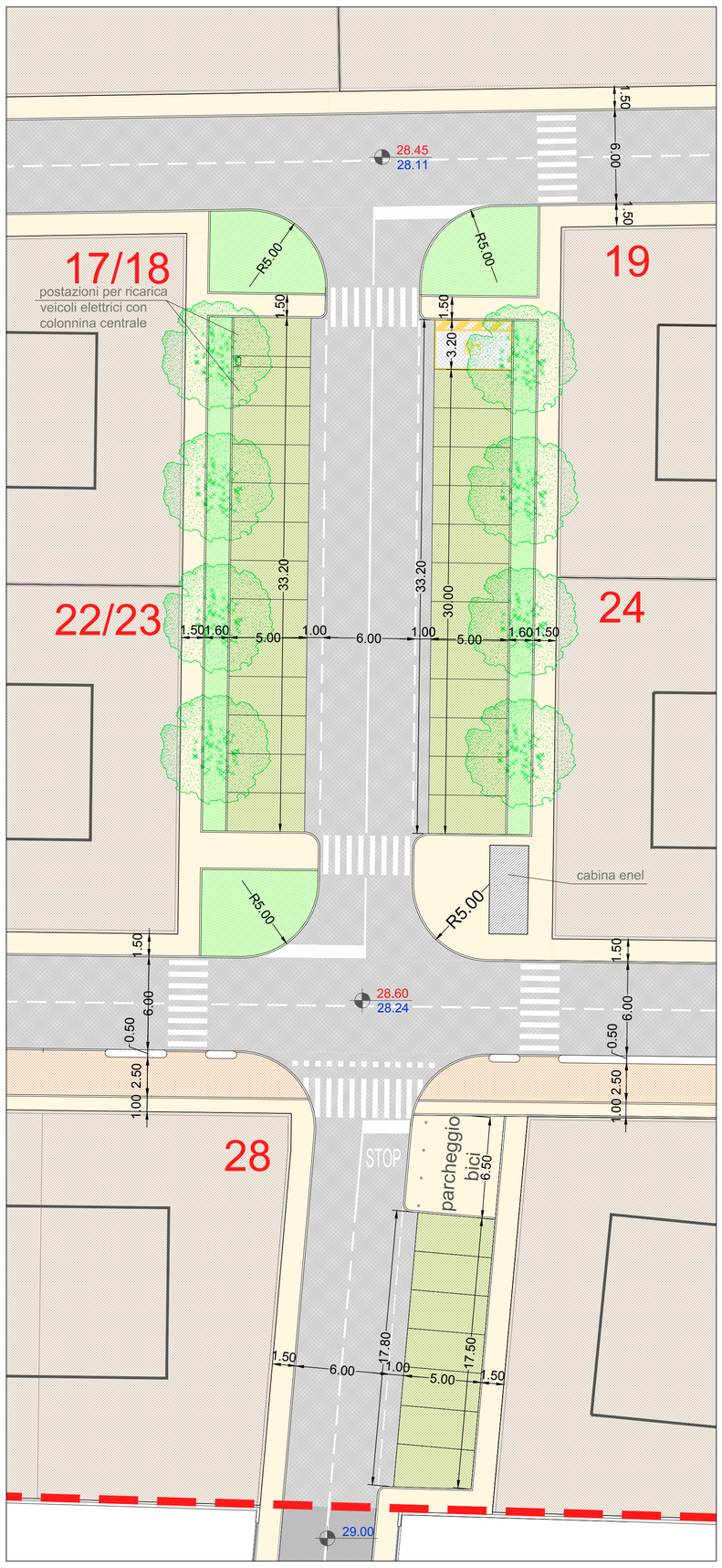

PARTICOLARE PACCHETTO STRADALE E MARCIAPIEDE scala 1:20

PACCHETTO STRADALE spessore cm 73
1_Asfalto - Tappeto d'usura cm 3
2_Bynder cm 10
3_Stabilizzato cm 30
4_Macerie frantumate cm 30 (variabile)

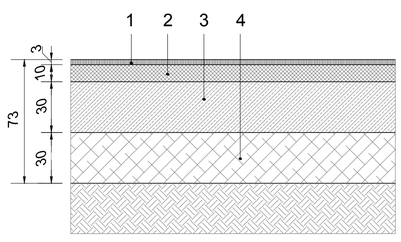
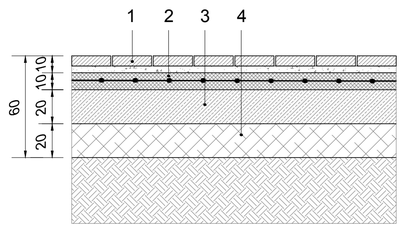
PACCHETTO MARCIAPIEDE spessore cm 60
1_Betonelle con ghiaietto/sabbia cm 10
2_Soletta in c.a. con rete elettrosaldata cm 10
3_Stabilizzato cm 20
4_Macerie frantumate cm 20