COMUNE DI FORLIMPOPOLI'

ACCORDO OPERATIVO AI SENSI DELL' ART. 38 DELLA L.R. 24/17 E s.m.i. LUGLIO 2020

LOCALITA':
Via Giardino
Comune di Forlimpopoli

TAV. 1

OTTOBRE 2021

PROPRIETA':
Gagliardi Ezio nato a Forlimpopoli 23/11/1928
C.F. GGL ZEI 28S23 D705E

PLANIMETRIA GENERALE CON RILIEVO
ALLO STATO ATTUALE E
PLANIVOLUMETRICO
INQUADRAMENTO DELLA SEZIONE
STRADALE
SCALA 1:200

STUDIO TECNICO arch. GIACOMO RIVIZZIGNO
Studio Associato Associato
Architetti - Pianificatori
Paesaggisti - Conservatori
Via Balzaretti n°24
47121 FORLI' (FC)
Tel. uff./Fax: 0543/742125
e-mail: arch.giac@libero.it
P.Iva 03247770404
Cod. Fiscale RVZGCM60L15D704Y

IL PROGETTISTA
Architetto Giacomo Rivizzigno

IL COMMITTENTE

LEGENDA:

- Confine catastale di proprietà (identificazione dei lotti)
- Distanza confine catastale 30 metri Strada Provinciale
- Fascia di rispetto
- rete ecologica
- +0,00 Quote altimetriche
- Fosso esistente
- Rilievo delle piante/essenze esistenti in loco
- Rilievo dei pozzetti/caditoie
- Sezione — Rilievo della sezione stradale allo stato attuale
- Area a verde
- Pista ciclabile esistente

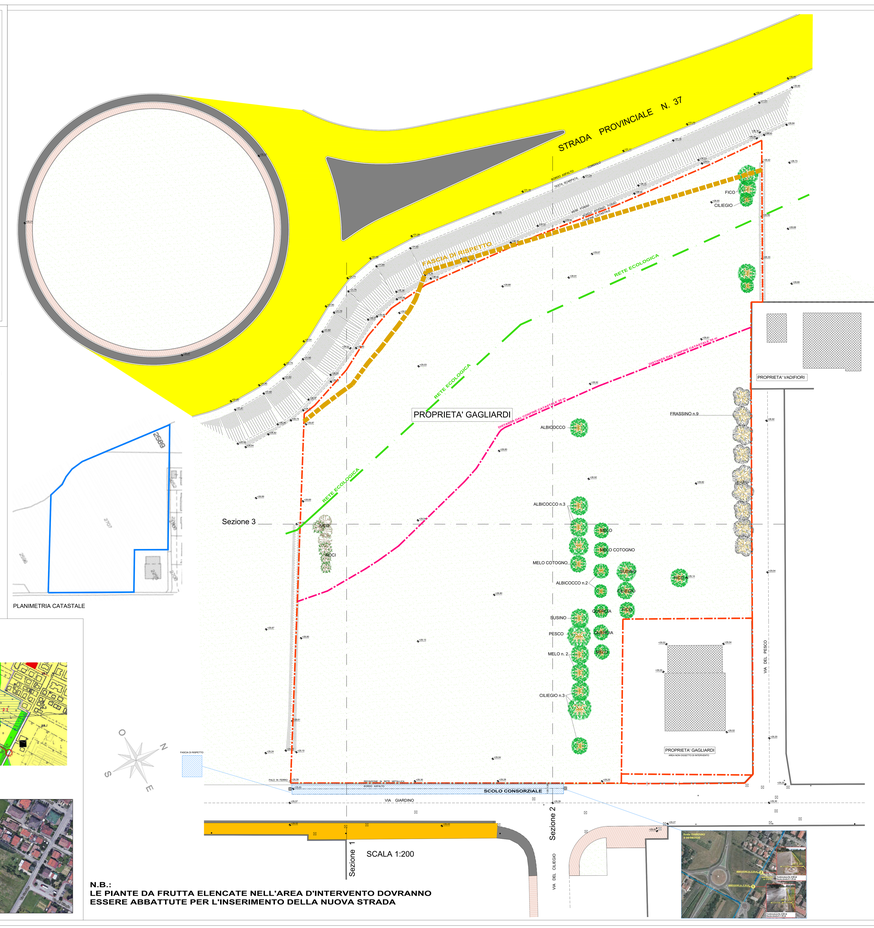



Sezione 1



Sezione 2



Sezione 3

PLANIMETRIA CATASTALE

ESTRATTO CATASTALE CON DELIMITAZIONE DELLE P.LLE DI PROPRIETÀ PRIVATA INTERESSSATE ALL' INTERVENTO

ESTRATTO R.U.E

SCHEDA R.U.E.

VISTA AEREA

N.B.:
LE PIANTE DA FRUTTA ELENCATE NELL'AREA D'INTERVENTO DOVRANNO ESSERE ABBATTUTE PER L'INSERIMENTO DELLA NUOVA STRADA