






①	COMPARTO 1 Superficie Territoriale (St)	66.906 mq
②	COMPARTO 2 Superficie Territoriale (St)	35.837 mq
③	COMPARTO 3 Superficie Territoriale (St)	19.415 mq

-  ACCESSO CARRABILE AL LOTTO PRIVATO
-  ACCESSO PEDONALE AL LOTTO PRIVATO
-  LOTTO PRIVATO

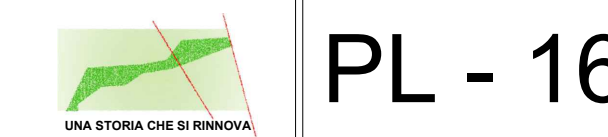

-  SPAZIO DI MANOVRA PER ROTAZIONE DI 360° DELLA SEDIA A ROTELLE (Ø 150 cm.)
-  PERCORSO SEDIA A ROTELLE

**SPAZI ESTERNI**  
(ai sensi del D.P.R. 503/96 e del D.M. 236/89)

I percorsi devono presentare un andamento quanto più possibile semplice e regolare in relazione alle principali direttrici di accesso ed essere privi di strozzature, arredi, ostacoli che riducano la larghezza utile di passaggio o che possano causare infortuni. I percorsi pedonali devono avere una larghezza minima di 90 cm e consentire l'inversione di marcia da parte di persona su sedia a ruote. Le eventuali variazioni di livello dei percorsi devono essere raccordate con lievi pendenze ovvero superate mediante rampe con pendenza massima pari all' 8%. Il dislivello tra il piano del marciapiede e le zone carrabili ad esso adiacente non deve superare i 15 cm. Si considera accessibile un parcheggio complanare alle aree pedonali di servizio o a esse collegato tramite rampe. Nelle aree di parcheggio devono essere previsti, nella misura minima di 1 ogni 50 o frazione di 50, posti auto di larghezza non inferiore a 3,20 m.

Si prevedono:

- percorsi pedonali di larghezza 1,50m e ciclopedonali di larghezza 3,50m;
- rampe per il raccordo dei livelli con pendenza 5%;
- posti auto riservati ai diversamente abili nella quantità di 1 ogni 50 o frazione, di dimensione minima 3,50m x 5,00m contrassegnati con apposita segnaletica (figura II 79/a - art. 120).

A	Aprile '21	Accordo Operativo_Area Ex Orbat	
REV.	DATA	DESCRIZIONI	OPERATA / INTERESSATA / CONTROLLO
Provincia di Forlì Cesena		Comune di Forlimpopoli	N. ALLEGATOTAVOLA
<b>ACCORDO OPERATIVO</b>		<b>25</b>	
ai sensi dell' ATTO DI INDIRIZZO approvato con Delibera di consiglio Comunale n° 72 del 28/11/2018		<b>PL - 16</b>	
AREA EX - SFIR			
Comittente:			
S.F.I.R. - Società Fondiaria Industriale Romagnola S.r.l. IN LIQUIDAZIONE			
Progettista:		Collaboratori:	
 Ing. Arch. ALBERTO ARVALLI Piazza Podestri del Comune Via Marconi 59 - 40132 Padova (PD) TEL. 049-877499 FAX 049-8279189			
DATA:		SCALA:	
APRILE 2021		1:500	
TITOLO: <b>PLANIMETRIA DI PROGETTO AREA EX SFIR: Superamento delle barriere architettoniche ai sensi della Legge 13/89, DM 236/89 e DPR 503/96</b>			
COMMESSA	LIVELLO	TAVOLA	
59_09_S	PP	U	PL 16 A

Il presente disegno è di proprietà del progettista e non può essere riprodotto né consegnato a terzi senza l' autorizzazione scritta dell'Autore. L. 23/04/1981 N. 633